

Ça vaut le détour...



Infos conseils

Le Pays Neufchâtelois

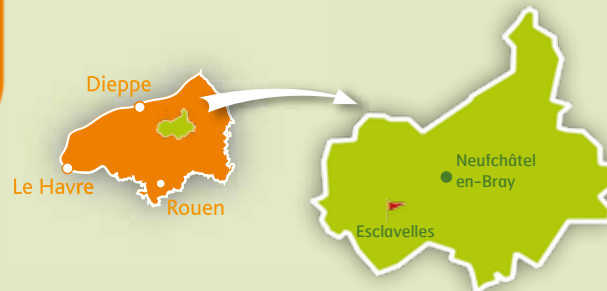
Randonner en Pays Neufchâtelois, c'est mieux comprendre nos paysages préservés, riches d'une flore et d'une faune exceptionnelles, notre bâti traditionnel composé de briques, torchis, colombages, ... Tout en vous promenant, vous apprécierez nos spécialités gourmandes (fromage neufchâtel A.O.P., cidre, pommeau et calvados A.O.C.) directement chez le producteur, ou dans nos commerces, ou sur le traditionnel marché du samedi matin à Neufchâtel-en-Bray.

Références cartes et guides

Carte IGN 1/25 000 n°20090T. Autres circuits de randonnée et informations pratiques relatives aux lieux d'hébergement, de restauration et de visite disponibles auprès de l'office de tourisme.

Renseignements

Office de Tourisme
du Pays Neufchâtelois
Tél. : 02.35.93.22.96
www.ot-pays-neufchatelois.fr



🚩 Départ : Esclavelles, Salle des Fêtes

Randonnée en Pays Neufchâtelois

Pays de Bray

Le Pays Neufchâtelois



RANDONNÉE À PIED

Départ : Esclavelles

Circuit De la Tremblaie vers les Defends

5,5 Km - 1h20

• Le point culminant du village d'Esclavelles est à 236 m. Au détour d'un chemin, du fait de ce relief accidenté, vous découvrirez un superbe point de vue sur Bully et Mesnières-en-Bray. Et lors du retour par les Défends, vous pourrez admirer le spectacle de la Boutonnière du Pays de Bray : entaille géologique en forme de boutonnière.



Renseignements

Office de Tourisme du Pays Neufchâtelois
Tél. : 02.35.93.22.96
www.ot-pays-neufchatelois.fr

Document réalisé par l'Office de Tourisme du Pays Neufchâtelois en partenariat avec les communes concernées. Malgré tout le soin apporté à l'élaboration de ce dépliant, les informations peuvent varier avec le temps. Imprimé par nos soins.

Crédit Photo : commune d'Esclavelles



Circuit De la Tremblaie vers les Défends

5,5 km - 1h20 environ

Départ : Esclavelles - Salle des Fêtes

AVIS DU RANDONNEUR

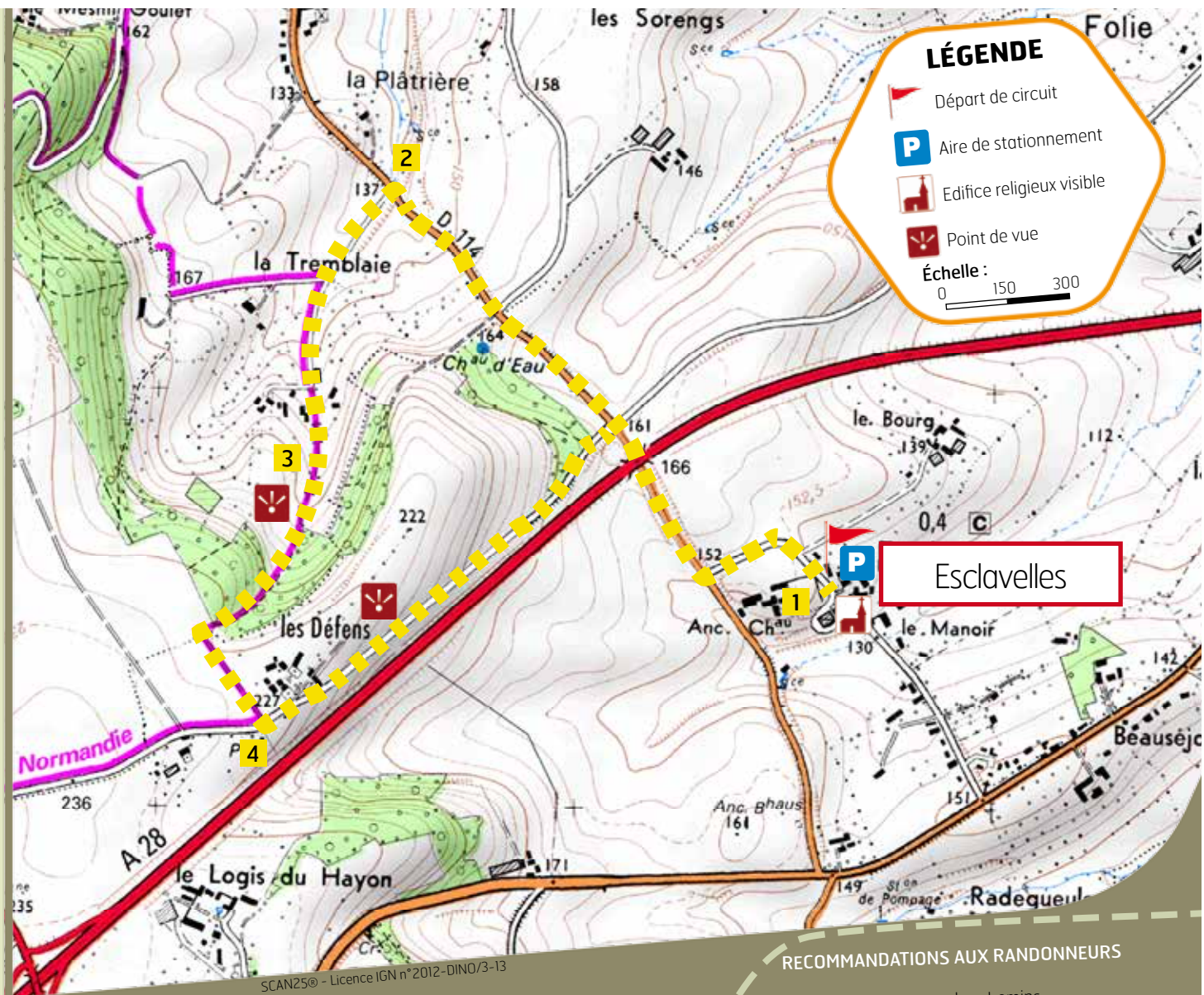
En partant de l'église d'Esclavelles des XIIème et XVIIIème siècles, cette randonnée vous permettra de découvrir les magnifiques paysages de la Vallée de la Béthune.

1 Depuis l'aire de stationnement, devant le totem de départ, **P** prenez tout droit. A la sortie du village, tournez à droite sur R.D.114 en direction de Bully. Suivez la route sur environ 1 km. Celle-ci est bordée de champs cultivés.

2 Tournez à gauche dans l'impasse de la Tremblaie. Continuez tout droit et vous arriverez sur un petit chemin encastré entre deux haies. Ce sentier bordé de prairies bocagères, se poursuit en sous-bois où vous pourrez apprécier la faune et la flore de notre région.

3 A mi parcours, vous pourrez découvrir sur votre droite, des villages comme Bully ou Mesnières-en-Bray... et au loin, sur la ligne de crête, la colline Saint-Amador et les bois de Croixdalle. **V** En haut de cette sente, vous apercevrez le hameau de Martincamp (connu pour ses poteries) et la forêt d'Eawy.

4 Sur votre gauche, prenez la route des Défends, grande descente qui vous ramènera en bas de la colline. Prenez le temps d'admirer la Boutonnière du Pays de Bray qui s'offre à vous : Esclavelles, Neufchâtel-en-Bray, Massy, Neuville-Ferrières, Fontaine-en-Bray, ... **V** Retrouvez la R.D. 114 que vous suivrez sur la droite pour rejoindre votre point de départ.




Esclavelles

Balisage du circuit

- Bonne direction
- Tourner à gauche
- Tourner à droite
- ✗ Mauvaise direction

Le circuit est balisé en gris.
Pour une meilleure lisibilité, il est représenté en jaune sur la carte.

POUR TROUVER SON CHEMIN

Sur la carte, le drapeau  indique le point de départ, matérialisé sur le terrain par un totem où figurent les informations relatives au circuit. Pour parcourir ce circuit, suivez les marques de peinture et les balises de jalonnement de couleur grise.

RECOMMANDATIONS AUX RANDONNEURS

- Ne vous écartez pas des chemins
- Ne jetez rien, emportez vos déchets
- Tenez les chiens en laisse
- Ne pénétrez pas dans les propriétés privées
- Respectez la nature, les cultures, les animaux
- Pensez au travail des agriculteurs et des forestiers
- Attention aux croisements avec d'autres randonneurs (piétons, cavaliers, VTT)
- Respectez le code de la route
- En période de chasse, soyez prudents
- En forêt n'allumez pas de feu